

**Progetto di variante del piano di coltivazione
per la ripresa dell'attività estrattiva**
(Autorizzazione D.D. N. 77 del 03/12/2014 - Proroga
D.D. 1279 del 02/12/2019 scaduta in data 22/06/2022)
di Valutazione della procedura di V.I.A. - L.R. 13/2023
Istanza di rinnovo dell'autorizzazione
Co. 4 L.R. 23/2016 - L.R. 45/89 - D. Lgs 42/2004 - D.Lgs 152/2006

INTEGRAZIONE SPONTANEA
 Seconda seduta Conferenza di Servizi del 22/07/2025

Piano di coltivazione - Sezione 8-8
 Profilo attuale / 5 anni / 10 anni / 15 anni

Tavola N. 39_INT_BIS

Scala 1 : 1000

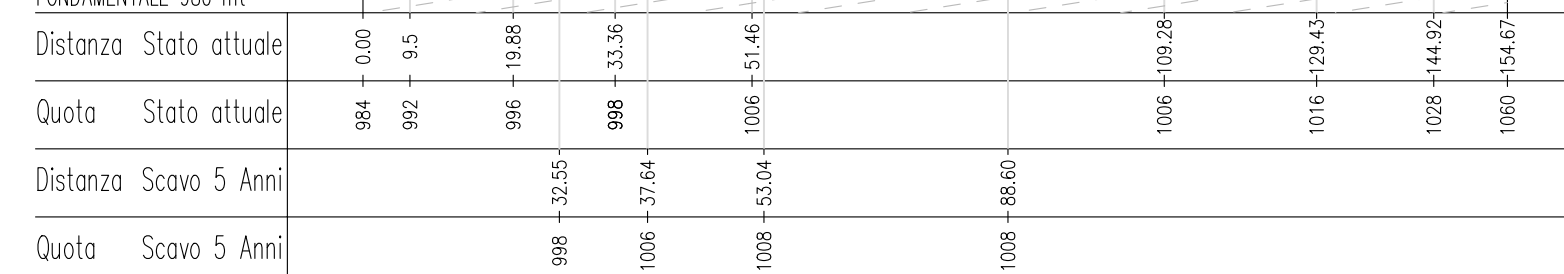
Dott. Geol. Claudio GAGLIARDI
Domicilio fiscale: Via Attilio Binda, 175
28845 Domodossola (VB)
Studio: c/o Domo Graniti srl - Via Leonardo da Vinci, 36
Zona Industriale Croppo - 28859 Trontano (VB)
Tel. 0324.249096 - 334/6219434
E-mail: info@domograniti.it - cgagliardi.geologo@gmail.com

Agr. dott. Nat. Stefano CROSETTO
Via Puccini, 5
10036 Settimo Tor (TO)
Tel. 347/0908182
E-mail: stefano.crosetto@gmail.com

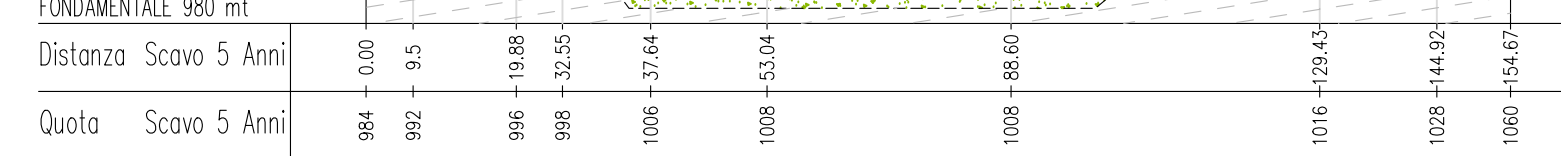
Settembre 2025



SCALA 1:1000
FONDAMENTALE 960 mt



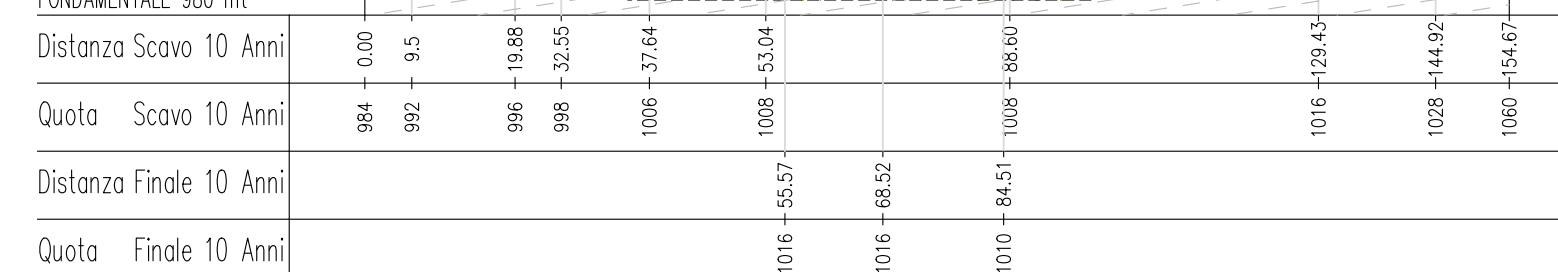
SCALA 1:1000
FONDAZIONALE 980 mt










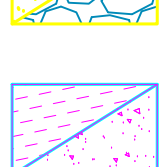
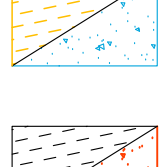
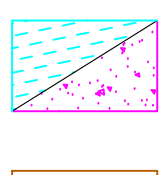


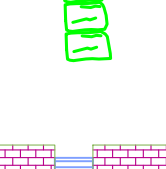




SCALA 1:1000
FONDAVENTALE 980 mt.



SCALA 1:1000
FONDAMENTALE 980 mt



LEGENDA

-  Profilo stato attuale
-  Profilo scavo finale 5 Anni
-  Profilo scavo finale 10 Anni
-  Profilo scavo finale 15 Anni
-  Profilo sistemazione finale 5 Anni
-  Profilo sistemazione finale 10 Anni
-  Profilo sistemazione finale 15 Anni
-  FASE 1 - Sistemazione sfridi pregressa coltivazione e accumulo crollo (aprile 2022)
-  FASE 2 (ex fase 4) - scavo in roccia e sistemazione accumuli sfridi di coltivazione
-  FINALE 5 ANNI - Scavo / riempimento
-  FINALE 10 ANNI - Scavo / riempimento
-  FINALE 15 ANNI - Scavo / riempimento
-  Coltre di copertura detritica e glaciale in posto
-  Accumulo di crollo
-  Accumuli sfridi di cava precedenti attività
-  Substrato roccioso affiorante e subaffiorante
-  Muri in blocchi di cava
- Deviazione e regimazione tratto finale alveo Rio Pianezze con blocchi di cava riquadrati